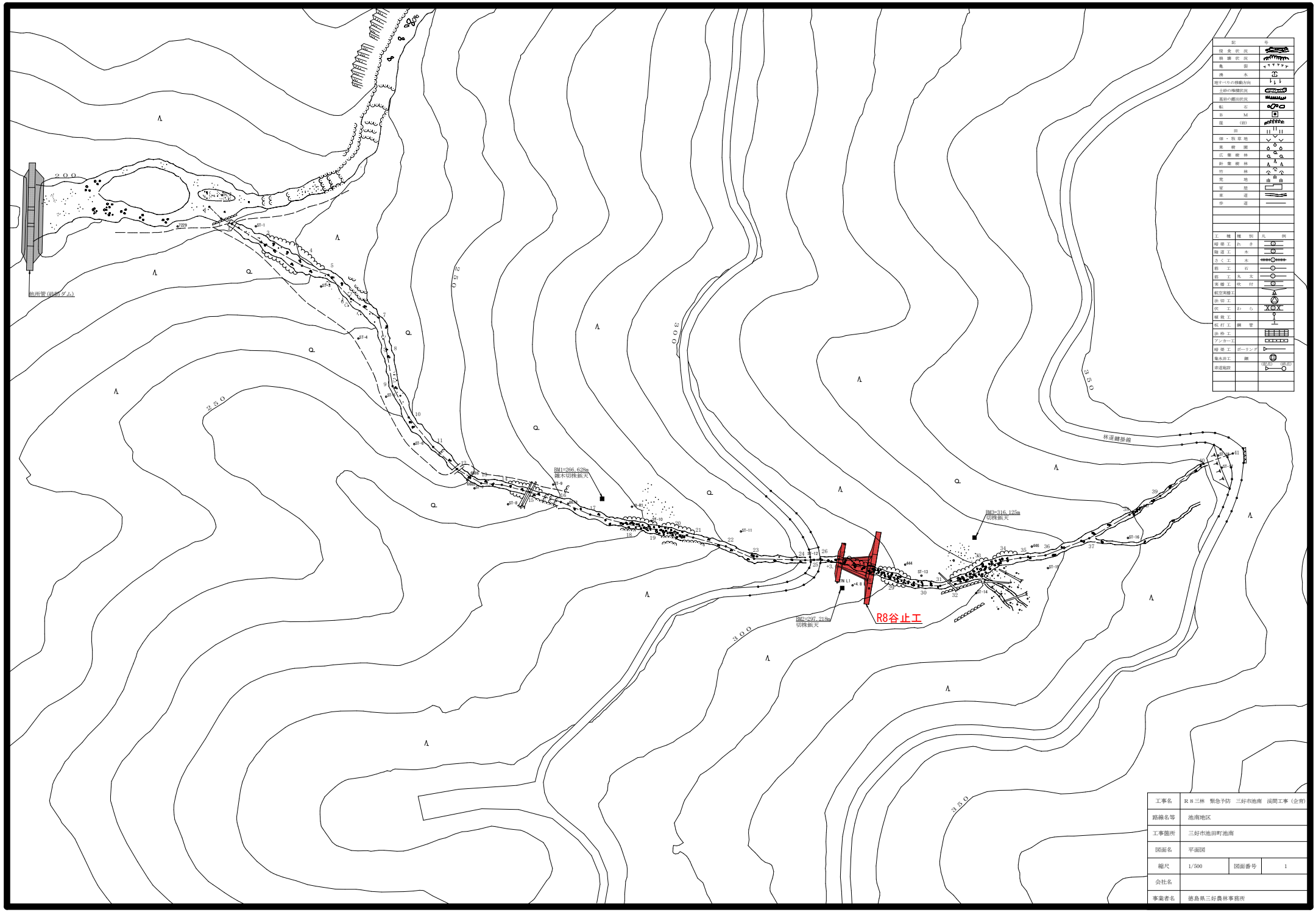
R8谷止工
林道鍵掛線
地所管(砂防ダム)
BM1=266.628m
施木切株抜大
BM2=297.218m
切株抜大
BM3=316.125m
切株抜大
200
250
300
350
記号
侵食状況
崩壊状況
亀裂
湧水
地すべりの移動方向
土砂の堆積状況
基岩の露出状況
転石
B M
畑(樹)
田
畑・牧草地
果樹園
広葉樹林
針葉樹林
竹林
荒地
家屋
車道
歩道
工種種別
凡例
暗渠工 れき
暗渠工 木
さく工 木
筋工 石
筋工 丸太
実播工 吹付
航空実播工
法切工
代工 わら
植栽工
杭打工 鋼管
法枠工
アンカー工
暗渠工 ポーリング
集水井工 鋼
砂防施設
工事名 R8三林 緊急予防 三好市池南 渓間工事(企育)
路線名等 池南地区
工事箇所 三好市池田町池南
図面名 平面図
縮尺 1/500
図面番号 1
会社名
事業者名 徳島県三好農林事務所

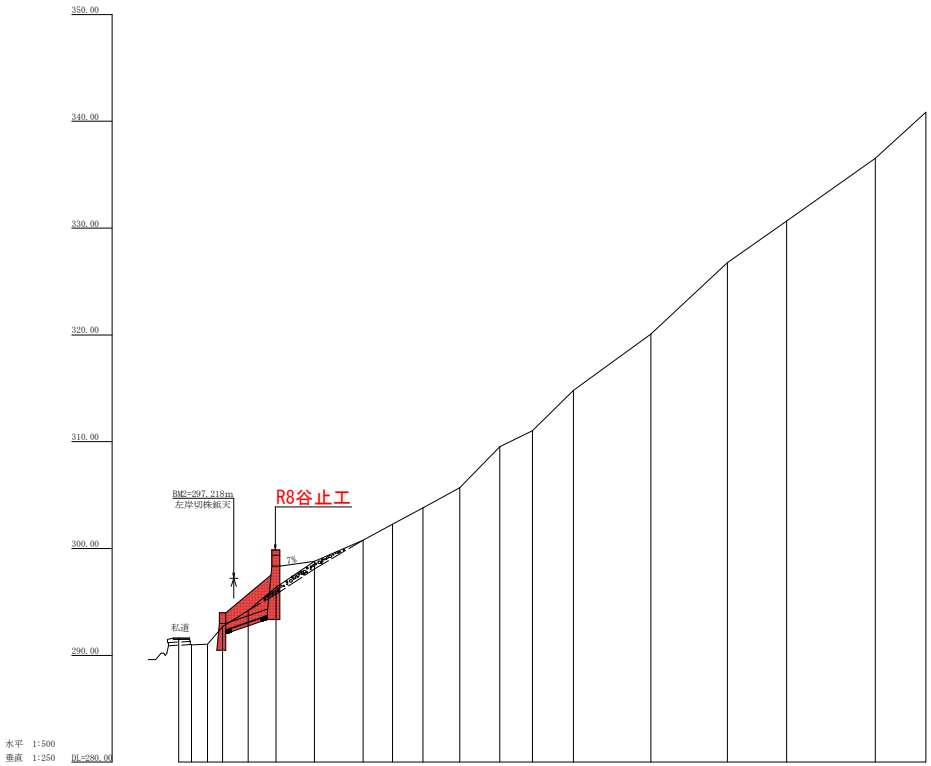

測点	NO	25	26	+3.0	27	+4.8	28	29	30	31	32	33	34	35	36	37	38	39	40	41
水平距離	m	0.00	2.40	3.00	2.80	4.80	5.20	7.20	9.10	5.50	5.70	6.90	7.50	6.10	7.70	14.50	14.30	11.10	16.60	9.50
追加水平距離	m	231.50	233.90	236.90	239.70	244.50	249.70	256.90	266.00	271.50	277.20	284.10	291.60	297.70	305.40	319.90	334.20	345.30	361.90	371.40
垂直距離	m	0.00	-0.61	0.05	1.64	1.52	2.16	2.45	1.90	1.56	1.55	1.87	3.85	1.49	3.78	5.27	6.69	3.89	5.87	4.31
追加垂直距離	m	291.60	290.99	291.04	292.68	294.20	296.36	298.81	300.71	302.27	303.82	305.69	309.54	311.03	314.81	320.08	326.77	330.66	336.53	340.84
渓床勾配	%							29.28					39.26			43.12			35.23	
構造物高	m				3.00		5.00													
床堀深	m				2.70		3.00													
計画高	m				292.98		298.36													

工事名	R８三林　緊急予防　三好市池南　渓間工事（企画）		
路線名等	池南地区		
工事箇所	三好市池田町池南		
図面名	渓床縦断図		
縮尺	H=1/500,V=1/250	図面番号	2
会社名			
事業者名	徳島県三好農林事務所		

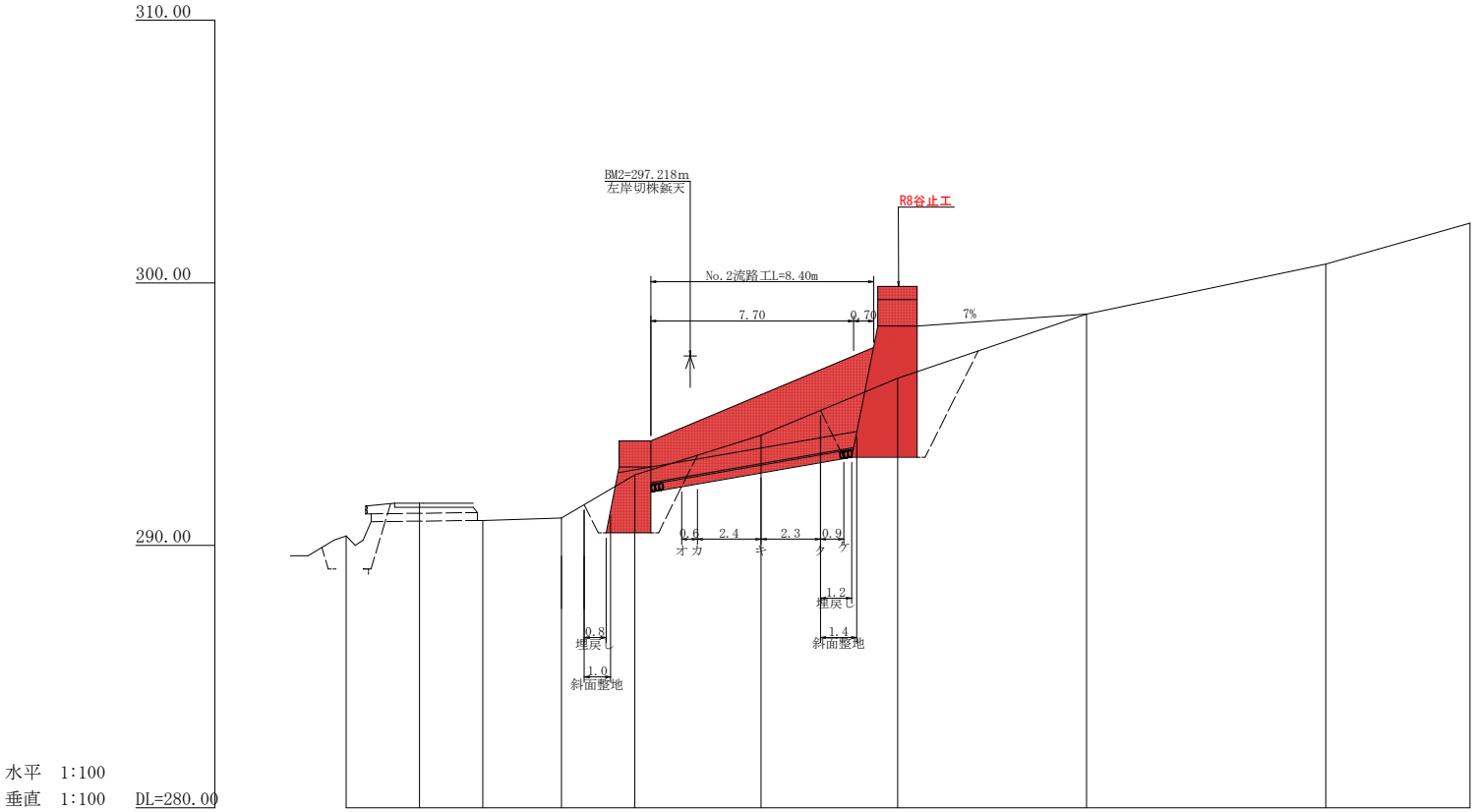

測点	No	24	25	26	+3.0	27	+4.8	28	29	30	31
水平距離	m	0.00	2.80	2.40	3.00	2.80	4.80	5.20	7.20	9.10	5.50
追加水平距離	m	228.70	231.50	233.90	236.90	239.70	244.50	249.70	256.90	266.00	271.50
垂直距離	m	0.00	1.24	−0.61	0.05	1.64	1.52	2.16	2.45	1.90	1.56
追加垂直距離	m	290.36	291.60	290.99	291.04	292.68	294.20	296.36	298.81	300.71	302.27
流路勾配	%	29.28%									
構造物高	m					2.50		5.00			
床堀深	m					2.20		3.00			
計画高	m					292.98		298.36			

工事名	R８三林　緊急予防　三好市池南　流間工事（企育）		
路線名等	池南地区		
工事箇所	三好市池田町池南		
図面名	流路工縦断図		
縮尺	1/100	図面番号	3
会社名			
事業者名	徳島県三好農林事務所		

正面図

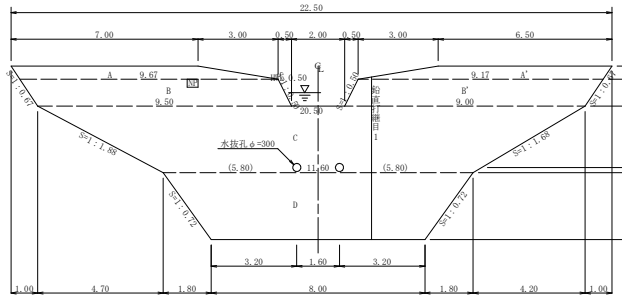

断面図(5型)
土圧(h)+水圧(h')

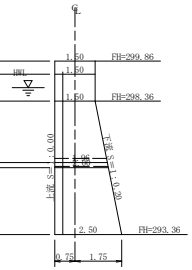

平面図

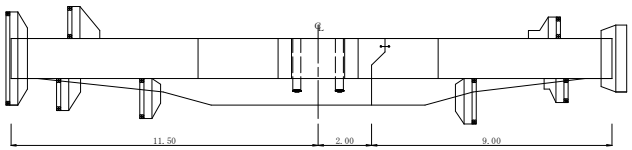

鉛直打継目詳細図
鉛直打継目1
断面図(1/100)

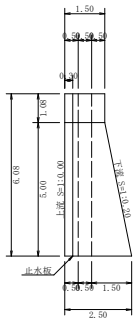

天端・放水路(1/50)

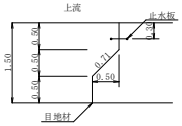

L = 0.50+0.71+0.50 = 1.71

目地材 = 1.71x1.08+(1.71+2.71)/2x5.00 = 12.90 m2

止型枠 = 1.71x1.08+(1.71+2.71)/2x5.00 = 12.90 m2

止水板 = 1.08+5.00x1.000 = 6.08 m

掘削図

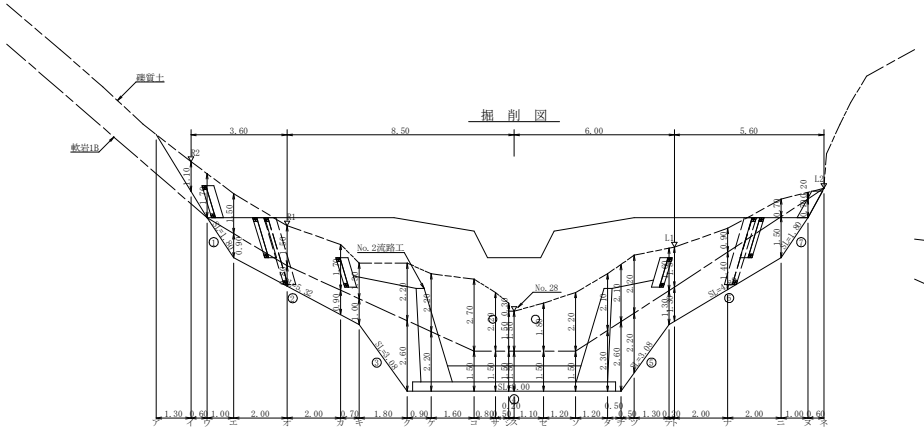

断面図

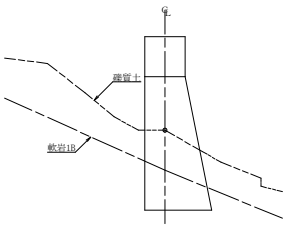

間詰工設置昇降ステップ詳細図　S=1/50

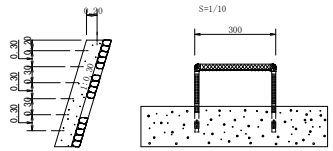

挿筋詳細図　S=1/20

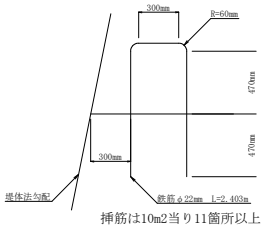

挿筋は10m2当り11箇所以上

挿筋詳細図

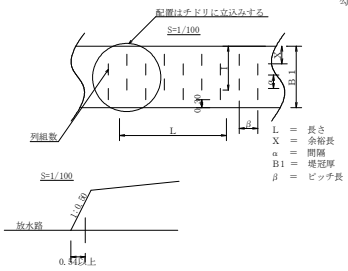

L　＝　長さ
X　＝　余裕長
α　＝　間隔
B1　＝　堤冠厚
β　＝　ピッチ長

勾配(n)の1/2以上余幅を取る

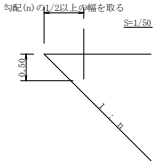

残存型枠詳細図

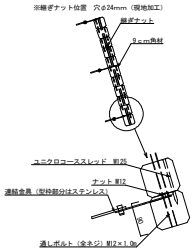

徳島県産木製残存型枠（9cm角材）特記事項	
加　工	9cm角3.0m材、通しボルト位置4ヶ所穴あけ（φ18mm）加工とする。
ボルト及び金物	コーススレッドはユニクロ、セパ用付金具の一部はステンレス、その他は溶融亜鉛メッキ金物とする。3.0m/材に4本使用

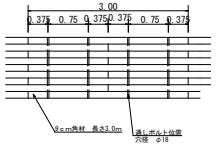

（100m2当たり）

名　　称	数　　量	単位材積(m3)	木材使用量(m3)
型枠材（9cm×9cm×3.0m）	382.00本	0.0162	6.1884

転石破砕詳細図 S=1/100

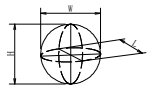

4/3 x π x (1/2W x 1/2L x 1/2H)=体積m3

転石破砕数量計算表

番号	W	L	H	算　　式	数　量
①	1.90	3.90	0.90	4/3 ×3.14 ×0.95 × 1.95 × 0.45	3.49
				合計	3.49 m3

集水面積	10.3 ha		
流出係数	0.55		

工事名	R8三林　緊急予防　三好市池南　渓間工事（企育）		
路線名等	池南地区		
工事箇所	三好市池田町池南		
図面名	谷止工構造図		
縮尺	1/100	図面番号	4
会社名			
事業者名	徳島県三好農林事務所		

型 枠 ・ 体 積 計 算 書

堤体名：No. 2谷止工　　地区名：池南

型枠計算 区分	計算式	面積	体積計算 区分	計算式	体積
A+A'	(7.00+9.67)/2x0.50+(6.50+9.17)/2x0.50	8.09	A+A'	8.09x1.50	12.14
B+B'	(9.67+9.50)/2x1.00+(9.17+9.00)/2x1.00	18.67	B+B'	18.67x1.50	28.01
C	(20.50+11.60)/2x2.50	40.13	C	2.50/6x((2x20.50+11.60)x1.50+(20.50+2x11.60)x2.00)	69.29
D	(11.60+8.00)/2x2.50	24.50	D	2.50/6x((2x11.60+8.00)x2.00+(11.60+2x8.00)x2.50)	54.75
小　計		91.39	小　計		164.19
上流側	(8.09+18.67)x1.000	26.76			
下流側	(8.09+18.67)+(40.13+24.50)x1.020	92.68			
小　計		119.44			
放水路	1.00x1.50x1.118x2	3.35			
治山ダム型枠計		122.79	水抜孔	1.96x0.156x0.156x3.14x2=0.30	-0.30
木製残存型枠(上流)	(40.13+24.50)x1.000	64.63			
合　計		187.42	合　計		163.89
治山足場	91.39/1.80	50.77			

区分		計算式	数量	
水抜孔	φ=300 mm	L=1.96 x 2箇所	3.92	m
鉛直打継目	目地材	1.71x1.08+(1.71+2.71)/2x5.00	12.90	m2
	止型枠	1.71x1.08+(1.71+2.71)/2x5.00	12.90	m2
	止水板	1.08+5.00x1.000	6.08	m
間詰工	コンクリート		4.25	m3
	型枠		14.20	m2
	裏石積		11.58	m2
水平継目	鉄筋φ22 mm	123.74/64.63=1.91　64.63/1.0=64.63　1.91x64.63x0.8=98.75　98.75x11/10.00=109　109x2.403x3.04　796.258　Kg	109	本
昇降ステップ	間詰		22	本
ネームプレート			1	枚

掘 削 計 算 書

堤体名：No. 2谷止工
地区名：池南

土砂掘削　礫質土 区分	下幅	上幅	平均	高さ	面積	平均	延長	体積
ア								
イ	2.10	3.20	2.65	1.10	2.92	1.46	1.30	1.90
ウ	2.10	3.80	2.95	1.70	5.02	3.97	0.60	2.38
エ	2.10	3.60	2.85	1.50	4.28	4.65	1.00	4.65
オ	2.31	3.81	3.06	1.50	4.59	4.44	2.00	8.88
カ	2.53	4.23	3.38	1.70	5.75	5.17	2.00	10.34
キ	2.60	3.90	3.25	1.30	4.23	4.99	0.70	3.49
ク	3.10	5.30	4.20	2.20	9.24	6.74	1.80	12.13
ケ	3.10	5.30	4.20	2.20	9.24	9.24	0.90	8.32
コ	3.10	5.80	4.45	2.70	12.02	10.63	1.60	17.01
サ	3.10	5.30	4.20	2.20	9.24	10.63	0.80	8.50
シ	3.10	4.90	4.00	1.80	7.20	8.22	0.50	4.11
シ'	3.10	4.60	3.85	1.50	5.78			
ス	3.10	4.60	3.85	1.50	5.78	5.78	0.20	1.16
セ	3.10	4.90	4.00	1.80	7.20	6.49	1.10	7.14
ソ	3.10	5.30	4.20	2.20	9.24	8.22	1.20	9.86
タ	3.10	5.20	4.15	2.10	8.72	8.98	1.20	10.78
チ	3.10	5.20	4.15	2.10	8.72	8.72	0.50	4.36
ツ	2.96	5.16	4.06	2.20	8.93	8.83	0.50	4.42
テ	2.60	4.20	3.40	1.60	5.44	7.19	1.30	9.35
ト	2.58	4.08	3.33	1.50	5.00	5.22	0.20	1.04
ナ	2.34	3.24	2.79	0.90	2.51	3.76	2.00	7.52
ニ	2.10	2.80	2.45	0.70	1.72	2.12	2.00	4.24
ヌ	2.10	2.30	2.20	0.20	0.44	1.08	1.00	1.08
ネ						0.22	0.60	0.13
合計								142.79

岩盤掘削　軟岩1B 区分	下幅	上幅	平均	高さ	面積	平均	延長	体積
ア								
イ								
ウ								
エ	2.10	2.10	2.10	0.90	1.89	0.95	1.00	0.95
オ	2.31	2.31	2.31	0.80	1.85	1.87	2.00	3.74
カ	2.53	2.53	2.53	0.90	2.28	2.07	2.00	4.14
キ	2.60	2.60	2.60	1.00	2.60	2.44	0.70	1.71
ク	3.10	3.10	3.10	2.60	8.06	5.33	1.80	9.59
ケ	3.10	3.10	3.10	2.20	6.82	7.44	0.90	6.70
コ	3.10	3.10	3.10	1.50	4.65	5.74	1.60	9.18
サ	3.10	3.10	3.10	1.50	4.65	4.65	0.80	3.72
シ	3.10	3.10	3.10	1.50	4.65	4.65	0.50	2.33
ス	3.10	3.10	3.10	1.50	4.65	4.65	0.20	0.93
セ	3.10	3.10	3.10	1.50	4.65	4.65	1.10	5.12
ソ	3.10	3.10	3.10	1.50	4.65	4.65	1.20	5.58
タ	3.10	3.10	3.10	2.30	7.13	5.89	1.20	7.07
チ	3.10	3.10	3.10	2.60	8.06	7.60	0.50	3.80
ツ	2.96	2.96	2.96	2.20	6.51	7.29	0.50	3.65
テ	2.60	2.60	2.60	1.30	3.38	4.95	1.30	6.44
ト	2.58	2.58	2.58	1.30	3.35	3.37	0.20	0.67
ナ	2.34	2.34	2.34	1.40	3.28	3.32	2.00	6.64
ニ	2.10	2.10	2.10	1.50	3.15	3.22	2.00	6.44
ヌ	2.10	2.10	2.10	0.70	1.47	2.31	1.00	2.31
ネ						0.74	0.60	0.44
合計								91.15

掘削面仕上計算書

堤体名：No. 2谷止工
地区名：池南

No	計算基礎	礫質土	軟岩1B		
1	1.50x1.80		2.70		
2	(1.50+2.00)x5.32/2		9.31		
3	(2.00+2.50)x3.08/2		6.93		
4	2.50x8.00		20.00		
5	(2.50+2.00)x3.08/2		6.93		
6	(2.00+1.50)x4.89/2		8.56		
7	1.50x1.80		2.70		
合計		0.00	57.13		

総括表

堤体名：No. 2谷止工
地区名：池南

種別	機種・規格	数量	備考	単位
コンクリート	本　堤	163.89		m3
コンクリート	間　詰	4.25		m3
型　枠	治山ダム型枠	122.79		m2
	木製残存型枠	64.63		m2
型　枠	間　詰	14.20		m2
拾石積	間　詰	11.58		**m2**
土砂掘削	礫質土	142.79		m3
岩盤掘削	軟岩1B	91.15		m3
岩盤清掃		57.13		m2
目地材	本　堤	12.90		m2
水　抜	φ=300 mm	3.92		m
足　場	本　堤	50.77		m
鉛直継目	止型枠	12.90		m2
	止水板	6.08		m
水平継目	鉄筋φ22 mm　796.258kg	109		本
昇降ステップ		22		個
転石破砕		3.49		m3
ネームプレート		1		枚

工事名	R８三林　緊急予防　三好市池南　渓間工事（企育）		
路線名等	池南地区		
工事箇所	三好市池田町池南		
図面名	谷止工数量計算表		
縮尺	1/100	図面番号	5
会社名			
事業者名	徳島県三好農林事務所		

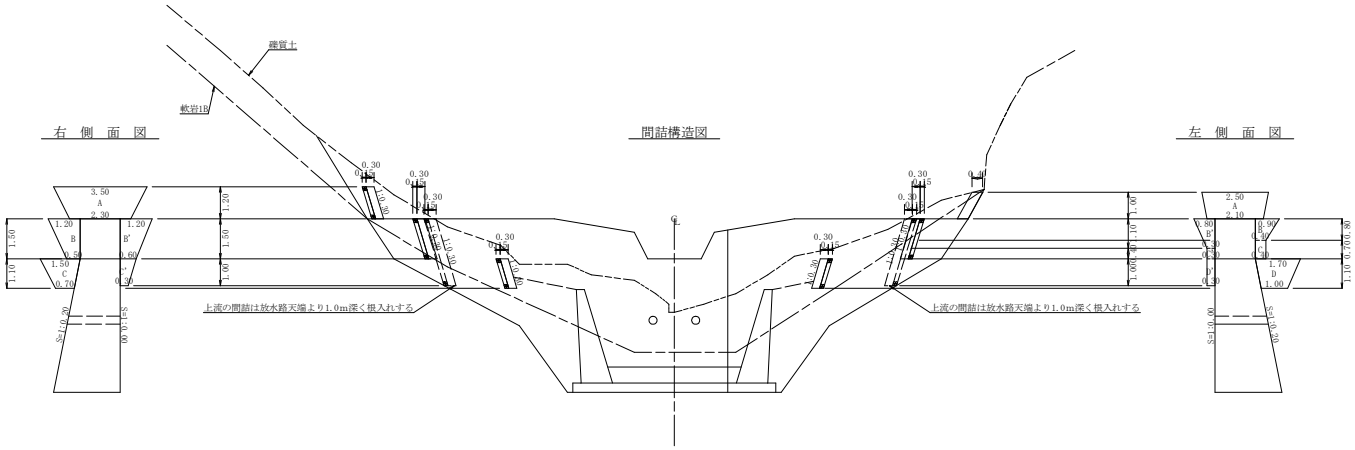

問 詰 型 枠 ・ 体 積 計 算 書

堤体名：No.2谷止工　　地区名：池南

右 側 面 図							
		型枠計算				体積計算	
区分		計算式	面積	計算式	型枠	計算式	体積
抽隧	A	(3.50+2.30)/2x1.20	3.48	3.48x1.044	3.63	3.48x0.30	1.04
	小計		3.48		3.63		1.04
擁壁	B	(1.20+0.50)/2x1.50	1.28	1.28x1.044	1.34	1.28x0.30	0.38
	C	(1.50+0.70)/2x1.10	1.21	1.21x1.044	1.26	1.21x0.30	0.36
	B'	(1.20+0.60)/2x1.50	1.35	1.35x1.044	1.41	1.35x0.30	0.41
	C'	(0.60+0.30)/2x1.00	0.45	0.45x1.044	0.47	0.45x0.30	0.14
	小計		4.29		4.48		1.29

左 側 面 図							
		型枠計算				体積計算	
区分		計算式	面積	計算式	型枠	計算式	体積
抽隧	A	(2.50+2.10)/2x1.00	2.30	2.30x1.141	2.62	2.30x0.40	0.92
	小計		2.30		2.62		0.92
擁壁	B	(0.90+0.40)/2x0.80	0.52	0.52x1.044	0.54	0.52x0.30	0.16
	C	(0.40+0.40)/2x0.70	0.28	0.28x1.044	0.29	0.28x0.30	0.08
	D	(1.70+1.00)/2x1.10	1.49	1.49x1.044	1.56	1.49x0.30	0.45
	B'	(0.80+0.30)/2x1.10	0.61	0.61x1.044	0.64	0.61x0.30	0.18
	C'	(0.30+0.30)/2x0.40	0.12	0.12x1.044	0.13	0.12x0.30	0.04
	D'	(0.30+0.30)/2x1.00	0.30	0.30x1.044	0.31	0.30x0.30	0.09
	小計		3.32		3.47		1.00

問詰工詳細図 S=1/50

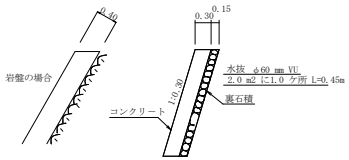

問 詰 型 枠 ・ 体 積 計 算 書

堤体名：No.2谷止工　　地区名：池南

右 側 面 図		
区分	計 算 式	数量
コンクリート	1.04+1.29	2.33
型枠	3.63+4.48	8.11
練石積	3.63+4.48	8.11

左 側 面 図		
区分	計 算 式	数量
コンクリート	0.92+1.00	1.92
型枠	2.62+3.47	6.09
練石積	3.47	3.47

間詰合計		
区分	計 算 式	数量
コンクリート	2.33+1.92	4.25
型枠	8.11+6.09	14.20
練石積	8.11+3.47	11.58

工事名	R８三林　緊急予防　三好市池南　渓間工事（企育）		
路線名等	池南地区		
工事箇所	三好市池田町池南		
図面名	谷止工問詰構造図		
縮尺	1/100	図面番号	6
会社名			
事業者名	徳島県三好農林事務所		

正面図

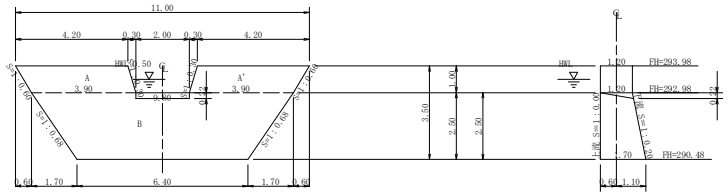

断面図(5型)
土圧(h)+水圧(h')

コンクリート = 1/6x1.20x0.22x(2.00+2.00+2.00) = -) 0.26 m3

型　　枠 = 1/2x1.20x0.22x2 = +) 0.26 m2

平面図

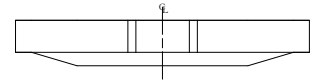

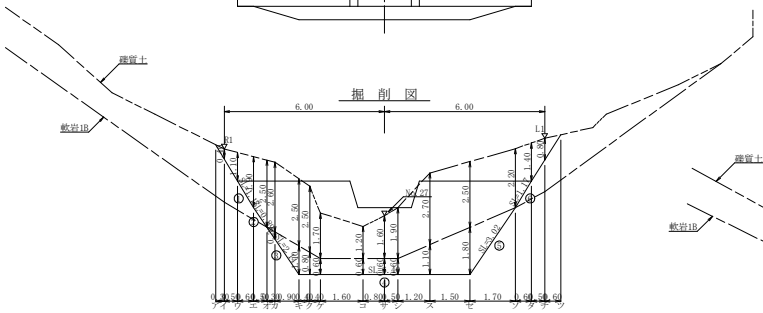

掘削図

断面図

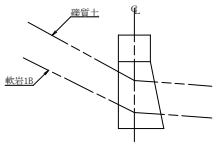

型枠・体積計算書

堤体名：副ダム　　地区名：池南

区分	型枠計算 計算式	面積	区分	体積計算 計算式	体積
A+A'	(4.20+3.90)/2x1.00+(4.20+3.90)/2x1.00	8.10	A+A'	8.10x1.20	9.72
B	(9.80+6.40)/2x2.50	20.25	B	2.50/6x((2x9.80+6.40)x1.20+(9.80+2x6.40)x1.70)	29.01
小　計		28.35	小　計		38.73
上流側	8.10+20.25x1.000	28.35			
下流側	8.10+20.25x1.020	28.76			
小　計		57.11			
放水路	1.00x1.20x1.044x2+0.26	2.77	放水路		-0.26
合　計		59.88	合　計		38.47
沿山足場	28.35x2/1.80	31.50			

区分		計算式	数量	
水平繋目	鉄筋φ22 mm	29.01/20.25=1.43　20.25/1.0=20.25　1.43x20.25x0.8=23.17　23.17x11/10.00=26　26x2.403x3.04　189.933 Kg	26	本

掘削計算書

堤体名：副ダム
地区名：池南

土砂掘削　礫質土

区分	下幅	上幅	平均	高さ	面積	平均	延長	体積
ア								
イ	1.80	2.20	2.00	0.40	0.80	0.40	0.30	0.12
ウ	1.80	2.90	2.35	1.10	2.59	1.70	0.50	0.85
エ	1.80	3.70	2.75	1.90	5.23	3.91	0.60	2.35
オ	1.95	4.45	3.20	2.50	8.00	6.62	0.50	3.31
カ	2.04	4.64	3.34	2.60	8.68	8.34	0.30	2.50
キ	2.30	4.80	3.55	2.50	8.88	8.78	0.90	7.90
ク	2.30	4.80	3.55	2.50	8.88	8.88	0.40	3.55
ケ	2.30	4.00	3.15	1.70	5.36	7.12	0.40	2.85
コ	2.30	3.50	2.90	1.20	3.48	4.42	1.60	7.07
サ	2.30	3.90	3.10	1.60	4.96	4.22	0.80	3.38
シ	2.30	4.20	3.25	1.90	6.18	5.57	0.50	2.79
ス	2.30	5.00	3.65	2.70	9.86	8.02	1.20	9.62
セ	2.30	4.80	3.55	2.50	8.88	9.37	1.50	14.06
ソ	1.80	4.00	2.90	2.20	6.38	7.63	1.70	12.97
タ	1.80	3.20	2.50	1.40	3.50	4.94	0.60	2.96
チ	1.80	2.60	2.20	0.80	1.76	2.63	0.50	1.32
ツ						0.88	0.60	0.53
合計								78.13

岩盤掘削　軟岩1B

区分	下幅	上幅	平均	高さ	面積	平均	延長	体積
ア								
イ								
ウ								
エ								
オ								
カ	2.04	2.04	2.04	0.30	0.61	0.31	0.30	0.09
キ	2.30	2.30	2.30	1.10	2.53	1.57	0.90	1.41
ク	2.30	2.30	2.30	0.80	1.84	2.19	0.40	0.88
ケ	2.30	2.30	2.30	0.60	1.38	1.61	0.40	0.64
コ	2.30	2.30	2.30	0.60	1.38	1.38	1.60	2.21
サ	2.30	2.30	2.30	0.60	1.38	1.38	0.80	1.10
シ	2.30	2.30	2.30	0.60	1.38	1.38	0.50	0.69
ス	2.30	2.30	2.30	1.10	2.53	1.96	1.20	2.35
セ	2.30	2.30	2.30	1.80	4.14	3.34	1.50	5.01
ソ						2.07	1.70	3.52
タ								
チ								
ツ								
合計								17.90

掘削面仕上計算書

堤体名：副ダム
地区名：池南

No	計算基礎	礫質土	軟岩1B		
1	1.20x1.17	1.40			
2	(1.20+1.35)x0.89/2	1.13			
3	(1.35+1.70)x2.14/2		3.26		
4	1.70x6.40		10.88		
5	(1.70+1.20)x3.02/2		4.38		
6	1.20x1.17	1.40			
合計		3.93	18.52		

総括表

堤体名：副ダム
地区名：池南

種別	機種・規格	数量	備考	単位
コンクリート	本　堤	38.47		m3
型　枠	本　堤	59.88		m2
土砂掘削	礫質土	78.13		m3
岩盤掘削	軟岩1B	17.90		m3
土砂掘削面仕上		3.93		m2
岩盤清掃		18.52		m2
足　場	本　堤	31.50		m
水平繋目	鉄筋φ22 mm　189.933 Kg	26		個

工事名	R８三林　緊急予防　三好市池南　渓間工事（企育）		
路線名等	池南地区		
工事箇所	三好市池田町池南		
図面名	副ダム構造図		
縮尺	1/100	図面番号	7
会社名			
事業者名	徳島県三好農林事務所		

正 面 図

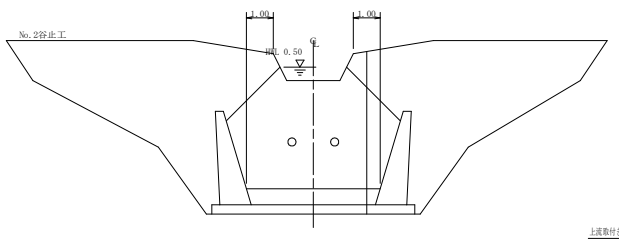

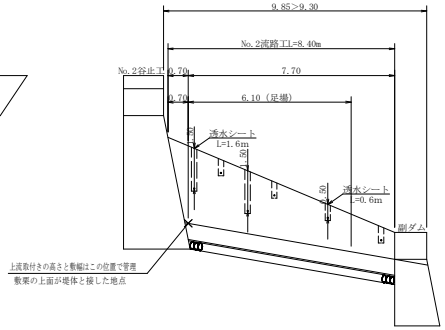

NO.2流路工上流側

A断面

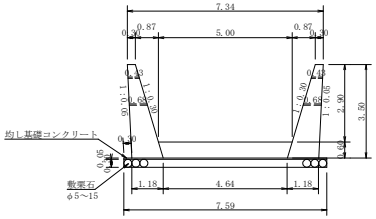

NO.2流路工上流側（A断面）		
区分	計算式	数量
コンクリート	1/2×(5.00+4.64)×0.60	2.89
	1/2×(0.30+1.18)×3.50×2	5.18
	合計	8.07 m3
型枠	3.50×2.045×2	14.32 m2
均しコンクリート	7.59×0.05	0.38 m3
敷栗石	7.59×0.30	2.28 m3
目地材		8.07 m2

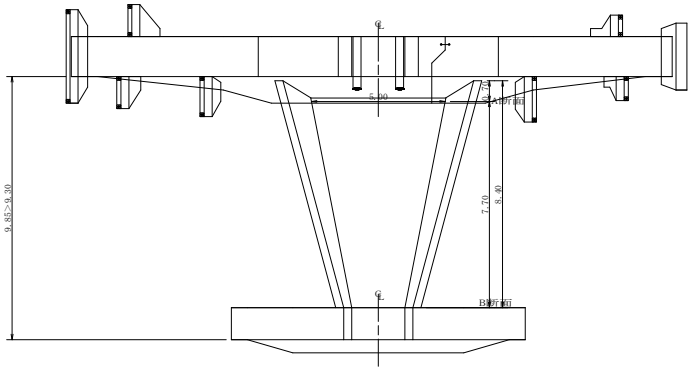

NO.2流路工下流側

B断面

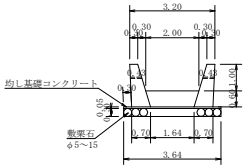

NO.2流路工下流側（B断面）		
区分	計算式	数量
コンクリート	1/2×(2.00+1.64)×0.60	1.09
	1/2×(0.30+0.70)×1.60×2	1.60
	合計	2.69 m3
型枠	1.60×2.045×2	6.54 m2
均しコンクリート	3.64×0.05	0.18 m3
敷栗石	3.64×0.30	1.09 m3
目地材		2.69 m2

NO.2流路工数量計算

区分	計算式	数量
コンクリート	1/2×(8.07+2.69)×7.70	41.43
	1/6×(0.30+0.30+1.18)×3.50×0.70×2	1.45
	合計	42.88 m3
型枠	1/2×(14.32+6.54)×7.70	80.31
	1/2×3.50×0.70×2.045×2	5.01
	合計	85.32 m2
均しコンクリート	1/2×(0.38+0.18)×7.70	2.16 m3
敷栗石	1/2×(2.28+1.09)×7.70	12.97 m3
目地材	8.07+2.69	10.76 m2
水抜管（φ50mm）	0.43m×4箇所×2	3.44
	0.68m×2箇所×2	2.72
	合計	6.16 m
透水シート（背面）	0.60m×4箇所×2	4.80
	1.60m×2箇所×2	6.40
	合計	11.20 m
足場（キャットウォーク）	(1/2× (3.50+2.00) ×6.10×2)/1.80	18.64
	(1/2×3.50×0.70×2)/1.80	1.36
	合計	20.00 m

工事名	R８三林　緊急予防　三好市池南　渓間工事（企育）		
路線名等	池南地区		
工事箇所	三好市池田町池南		
図面名	流路工構造図		
縮尺	1/100	図面番号	8
会社名			
事業者名	徳島県三好農林事務所		

NO.2流路工

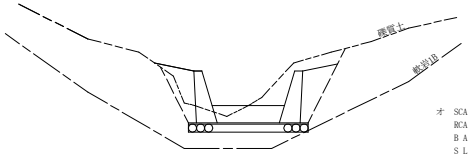

オ SCA = 0.0
RCA = 0.0
B A = 3.2
S L = 2.8

カ SCA = 8.3
RCA = 0.0
B A = 3.2
S L = 2.8

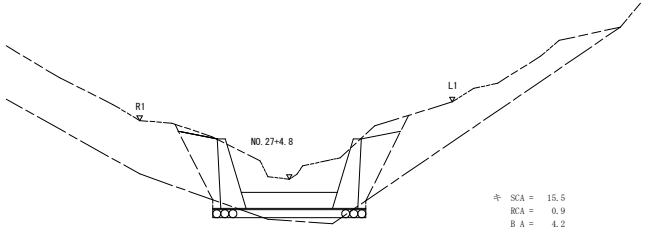

キ SCA = 15.5
RCA = 0.9
B A = 4.2
S L = 3.0

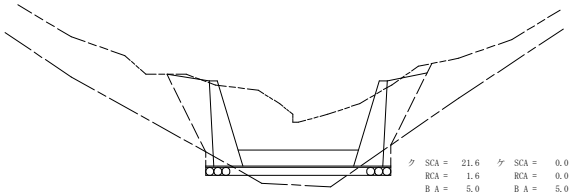

ク SCA = 21.6
RCA = 1.6
B A = 5.0
S L = 3.1

ケ SCA = 0.0
RCA = 0.0
B A = 5.0
S L = 3.1

床 堀 計 算 表

流路NO	区分	距離	礫質土			軟岩1B			距離	埋戻し			距離	斜面整地		
			断面積	平均断面積	体積	断面積	平均断面積	体積		断面積	平均断面積	体積		斜長	平均斜長	面積
2	オ	0.00	0.00	0.00	0.00	0.00	0.00	0.00	0.00	3.20	0.00	0.00	0.00	2.80	0.00	0.00
2	カ	0.60	8.30	4.15	2.49	0.00	0.00	0.00	0.60	3.20	3.20	1.92	0.60	2.80	2.80	1.68
2	キ	2.40	15.50	11.90	28.56	0.90	0.45	1.08	2.40	4.20	3.70	8.88	2.40	3.00	2.90	6.96
2	ク	2.30	21.60	18.55	42.67	1.60	1.25	2.88	2.30	5.00	4.60	10.58	2.30	3.10	3.05	7.02
2	ケ	0.90	0.00	10.80	9.72	0.00	0.80	0.72	1.20	5.00	5.00	6.00	1.40	3.10	3.10	4.34
合計					83.44			4.68				27.38				20.00

	礫質土	軟岩1B	埋戻し	斜面
NO. 2	83.44	4.68	27.38	20.00

工事名	R８三林　緊急予防　三好市池南　流間工事（企育）		
路線名等	池南地区		
工事箇所	三好市池田町池南		
図面名	流路工床堀図		
縮尺	1/100	図面番号	9
会社名			
事業者名	徳島県三好農林事務所		

舗装構成　S=1/10

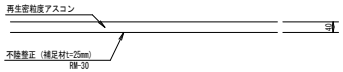

数量総括表(取壊し)

区分	計算式	数量
舗装盤掘削(t=4cm)		196.00　m2
舗装盤切断(t=4cm)	2.60＋4.60	7.20　m
As殻運搬	196.00×0.04	7.84　m3
As殻処理	7.84×2.30	18.03　t
汚泥処理	0.0017×7.20×1.1	0.01　t

数量総括表(新規)

区分	計算式	数量
表層工(t=4cm)		196.00　m2
不陸整生	補足材t=25mm	196.00　m2

工事名	R８三林　緊急予防　三好市池南　渓間工事（企育）		
路線名等	池南地区		
工事箇所	三好市池田町池南		
図面名	展開図（アスファルト舗装工）		
縮尺	図示	図面番号	10
会社名			
事業者名	徳島県三好農林事務所		